

MAPA DO CELÓW PROJEKTOWYCH

Oznaczenie kancelaryjne zgłoszonej pracy	GN.6640.618.2023
obiekt (ulica, dz. nr)	dz. nr: 2146/73, 2146/38
Identyfikator	101104_4
nazwa	Uniejów miasto
Identyfikator	101104_4.0001
nazwa	01 Uniejów miasto
Skala mapy	1 : 500
prostopadłych płaskich	2000/6 południk 18
wysokości	Kronsztaft 60
Oznaczenie i symbol konturu użytku gruntowego, który nie jest ujawniony w bazie danych ewidencji gruntów.	brak
Data aktualizacji mapy	28.04.2023
Godło mapy	6.167.27.04.4

Wykonanie niniejszej mapy nie było poprzedzone ustaleniami dotyczącymi ewentualnych służebności gruntowych obciążających grunty położone w granicach projektowanej inwestycji budowlanej.

Przebieg działek, oraz konturów klasyfikacyjnych wprowadzono na podstawie danych ewidencji gruntów i budynków.

UWAGA: Nie wyklucza się istnienia w terenie innych przewodów, o których brak informacji wynika z zasobności historycznych lub z niedopełnienia przepisów zgłoszenia do inwentaryzacji. Za istnienie ww przewodów wykonawca mapy nie ponosi odpowiedzialności. (art. 43 Ustawy Prawo Budowlane z dnia 07.07.1994, Dz. U. z 2013 r. poz. 1409)

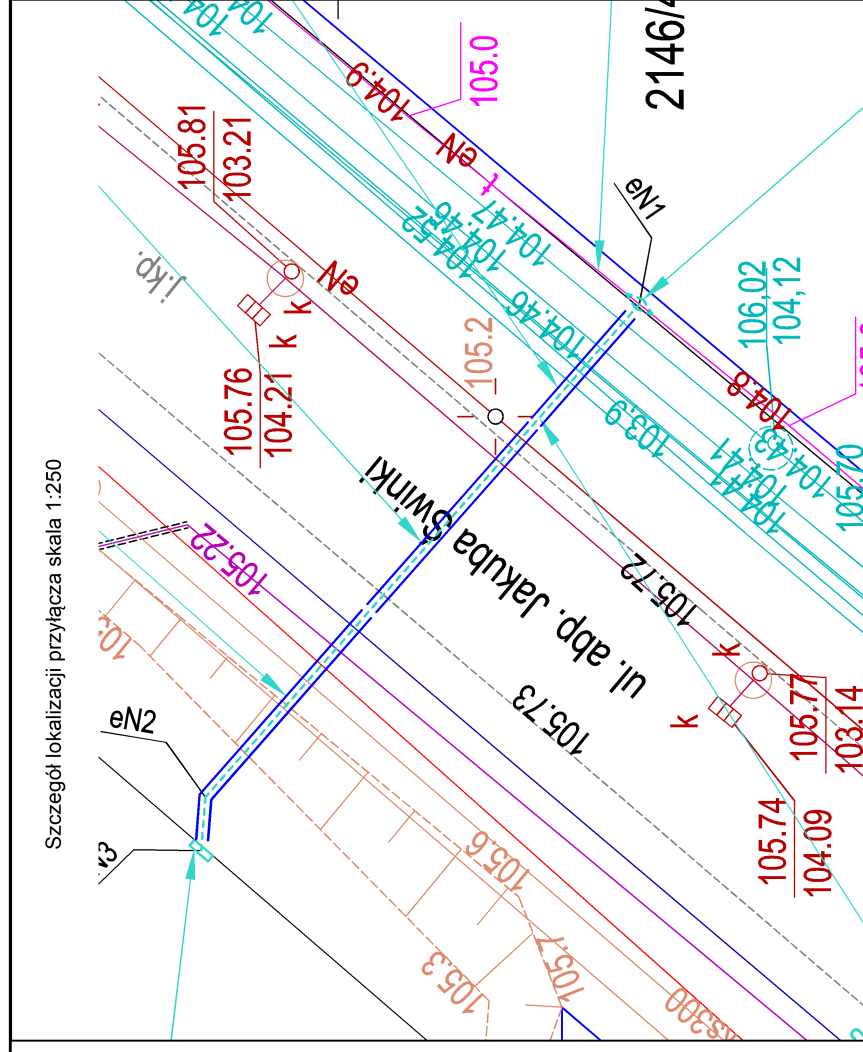
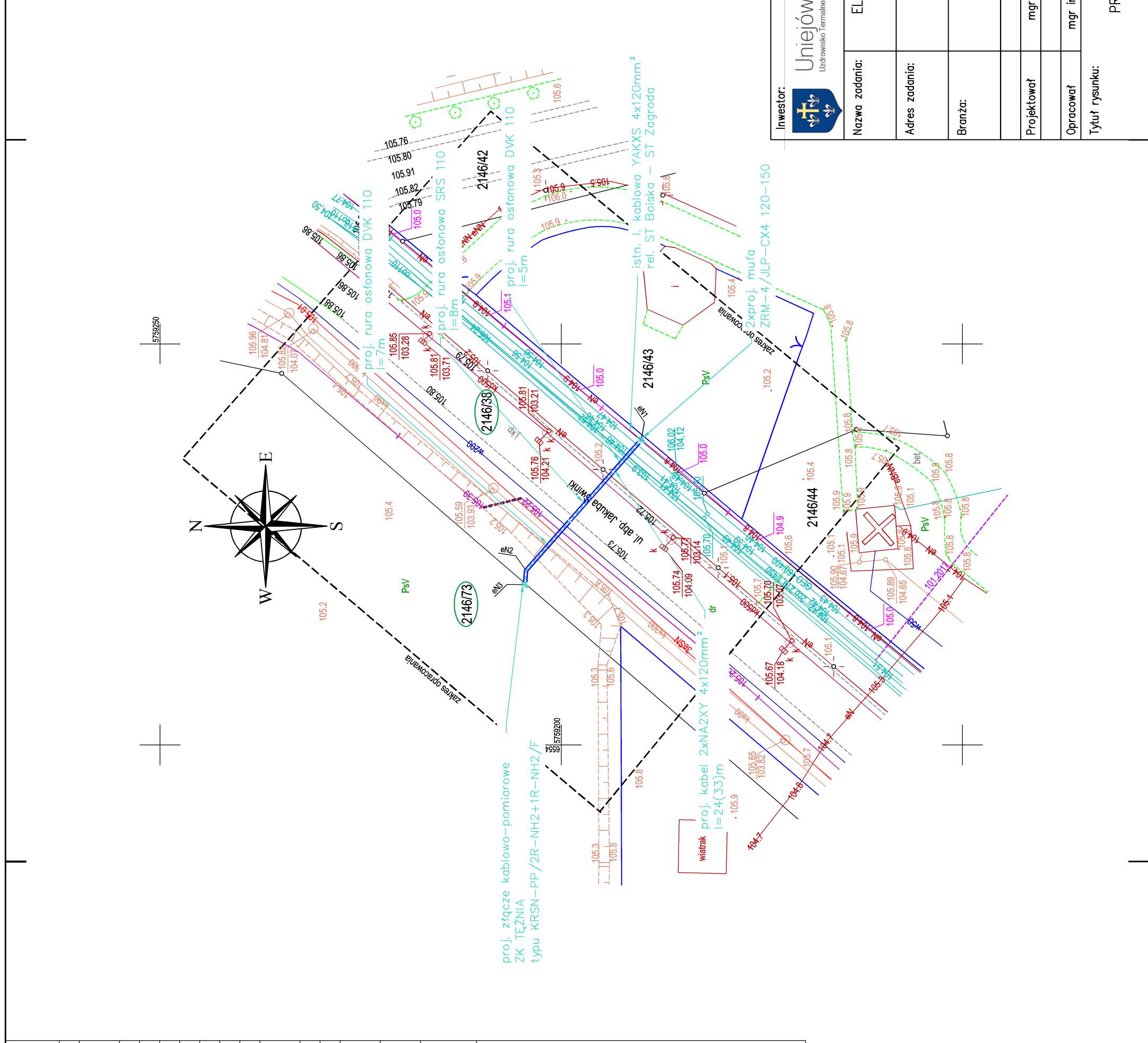
Pracownia Usług Geodezyjnych i Kartograficznych "GEOSAT"
Praga 87, 99-200 Poddębice
REGON 100560240, NIP: 8281018957
wykonawca mapy




mgr inż. Piotr Bramowski
Up. nr 22961, tel: 791 610 620
geodeta uprawniony



Szkiełko orientacyjny 1:25000

<p>Poswiadczam, że niniejszy dokument został opracowany w wyniku prac geodezyjnych i kartograficznych, których rezultaty zawiera operat techniczny pozytywnie zweryfikowany. Jednocześnie informuję, że jestem świadomy odpowiedzialności karnej za złożenie fałszywego oświadczenia</p>	<p>GN.6640.618.2023</p>
<p>Organ służby geodezyjnej, który otrzymał zgłoszenie</p>	<p>Starosta Poddębicki</p>
<p>Wykonawca prac geodezyjnych</p>	<p>Pracownia Usług Geodezyjnych i Kartograficznych "GEOSAT"</p>
<p>Nr oraz data sporządzenie dokumentu zawierającego wynik pozytywnej weryfikacji</p>	<p>Protokół weryfikacji nr: GN.6640.618.2023_1 z dnia 17.05.2023 r</p>
<p>Imię i nazwisko oraz nr uprawnień zawodowych kierownika prac</p>	<p>mgr inż. Piotr Bramowski Nr uprawnień 22961</p>





LEGENDA:
 Projektowane przyłącze kablowe
 Projektowana przyłącze osłonowe
 Projektowana rura osłonowa

2154 Działki w zakresie inwestycji

WYKAZ WSPÓŁRZĘDNYCH:
 eN1 X = 6554438.06 Y = 5759190.04
 eN2 X = 6554421.75 Y = 5759204.38
 eN3 X = 6554419.98 Y = 5759204.52

UWAGI!
 Niniejszy egzemplarz mapy jest wydrukiem komputerowym
 mapy sytuacyjno - wysokościowych do celów projektowych w skali 1:500
 Prace geodezyjne zostały zgłoszone w Ośrodku Geodezyjnym w Poddębicach
 pod nr GN.6640.618.2023 i zatwierdzone przez Starostę Poddębickiego
 w dniu 17.05.2023r.

Za zgodność z oryginałem: Paweł Szewczyk

 <p>INWESTOR: GMINA UNIEJÓW w imieniu której działalność prowadzi: Uniejów ENERGETYKA UNIEJÓW Udrarowsko Termalle 99-210 Uniejów, ul. Bł. Bogumita 13 nip: 828-13-56-737</p>	<p>WYKONAWCA:  KRISPLAN Krzysztof Cybulski 99-210 Uniejów ul. Dąbska 64 tel. 667-367-124 e-mail: biuro@krisplan.pl</p>
<p>Nazwa zadania: ELEKTROENERGETYCZNE PRZYŁĄCZE KABLOWE NN DLA ZASILANIA TEŻNI SOLANKOWYCH</p>	<p>W M. UNIEJÓW DZ. 2146/73 GM. UNIEJÓW</p>
<p>Adres zadania: UNIEJÓW GM. UNIEJÓW</p>	<p>DZ. NR 2146/73, 2146/38</p>
<p>Branża: ELEKTROENERGETYCZNA</p>	<p>Stadium: PROJEKT TECHNICZNY</p>
<p>Projektował: mgr inż. PAWEŁ SZEWCZYK</p>	<p>Instalacyjna: INSTALACYJNA</p>
<p>Opracował: mgr inż. KRZYSZTOF CYBULSKI</p>	<p>Podpis: Podpis</p>
<p>Tytuł rysunku: PROJEKT ZAGOSPODAROWANIA TERENU</p>	<p>Skala rysunku: 1:500</p>
<p>Format: 297X570</p>	<p>Nr rysunku: E-01</p>